



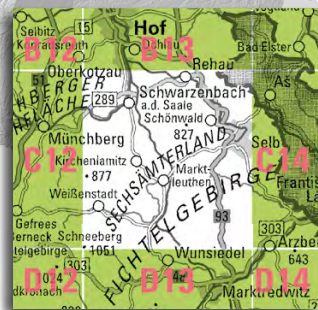

Landesamt für Digitalisierung, Breitband und Vermessung

Amtliche Topographische Karte 1 : 25 000

ATK25-C13 Schwarzenbach a.d.Saale

mit Selb, Kirchenlamitz, Weißenstadt, Marktleuthen, Röslau, Rehau-Süd, Schönwald

Ausgabe 2021











ganz Bayern auf 237 Blättern

ATK25-C13
ISBN 978-3-89933-856-0
Preis 8,70 EUR

Freizeitweg-Beispiele aus diesem Kartenblatt

-  Jakobsweg
-  Europäischer Fernwanderweg E3 / Jean-Paul-Weg
-  Fränkischer Gebirgsweg / Zubringer Fränkischer Gebirgsweg
-  Pilgerweg Via Porta / Kaiserweg / Seenweg
-  Mittelweg / Egerweg / Arnikaweg Kornberg
-  Nordweg / Höhenweg / Ostweg, Zubringer Ostweg
-  Wanderwege des Fichtelgebirgsvereins
-  Wanderwege des Fichtelgebirgsvereins



-  Bayernnetz für Radler
-  Radweg Grünes Dach / Ginkgoweg
-  Saale-Radweg / Brückenradweg Bayern-Böhmen
-  Iron Curtain Trail (EuroVelo-Route 13)
-  Radrunde Oberfranken / Radweg Euregio Egreensis
-  Technikgeschichte und verwunschene Täler
-  Durch Bayerns steinreiche Ecke / Siebensterntour
-  Eger-Radweg

